



**ПАСПОРТ ДОСТУПНОСТИ  
ОБЪЕКТА СОЦИАЛЬНОЙ ИНФРАСТРУКТУРЫ  
(ОСИ) № 1**

**МУНИЦИПАЛЬНОЕ КАЗЕННОЕ  
ОБЩЕОБРАЗОВАТЕЛЬНОЕ УЧРЕЖДЕНИЕ ХАНТЫ-  
МАНСИЙСКОГО РАЙОНА «ОСНОВНАЯ  
ОБЩЕОБРАЗОВАТЕЛЬНАЯ ШКОЛА.  
ДОШКОЛЬНАЯ ГРУППА МКОУ ХМР "ООШ С.  
ТЮЛИ"**

2022 г.

УТВЕРЖДАЮ:  
И.о. директора МКОУ ХМР  
«Основная общеобразовательная  
школа» с. Тюли»  
А.А. Пуминова  
«13» декабря 2022 г.

**ПАСПОРТ ДОСТУПНОСТИ**  
**объекта социальной инфраструктуры (ОСИ) № 1**  
**1. Общие сведения об объекте**

- 1.1. Наименование (вид) объекта: Муниципальное казенное общеобразовательное учреждение Ханты-Мансийского района «Основная общеобразовательная школа. Дошкольная группа МКОУ ХМР "ООШ с. Тюли"»
- 1.2. Адрес объекта: 628512, Тюменская область, Ханты-Мансийский автономный округ – Югра, Ханты-Мансийский район, с.Тюли, улица Мира, дом 18.
- 1.3. Сведения о размещении объекта:  
- отдельно стоящее здание 1 этаж, 332,1 кв.м  
- наличие прилегающего земельного участка (да, нет); 2369 кв. м.
- 1.4. Год постройки здания 2005 г., последнего капитального ремонта 2019г.
- 1.5. Дата предстоящих плановых ремонтных работ: текущий ремонт 2022г., капитальный ремонт не планируется.
- сведения об организации, расположенной на объекте
- 1.6. Название организации (учреждения), (полное юридическое наименование согласно Уставу, краткое наименование): Муниципальное казенное общеобразовательное учреждение Ханты-Мансийского района «Основная общеобразовательная школа» с. Тюли», МКОУ ХМР «ООШ с.Тюли».
- 1.7. Юридический адрес организации (учреждения): 628512, Тюменская область, Ханты-Мансийский автономный округ – Югра, Ханты-Мансийский район, с. Тюли, переулок Дружбы, дом 3.
- 1.8. Основание для пользования объектом (оперативное управление, аренда, собственность).
- 1.9. Форма собственности (государственная, негосударственная)
- 1.10. Территориальная принадлежность (федеральная, региональная, муниципальная).
- 1.11. Вышестоящая организация Комитет по образованию администрации Ханты-Мансийского района.
- 1.12. Адрес вышестоящей организации, другие координаты: г. Ханты-Мансийск, ул. Чехова, д. 68.

## 2. Характеристика деятельности организации на объекте

(по обслуживанию населения)

2.1 Сфера деятельности (здравоохранение, образование, социальная защита, физическая культура и спорт, культура, связь и информация, транспорт, жилой фонд, потребительский рынок и сфера услуг, другое)

2.2 Виды оказываемых услуг: дошкольное образование.

2.3 Форма оказания услуг: на объекте.

2.4 Категории обслуживаемого населения по возрасту: (дети, взрослые трудоспособного возраста, пожилые, все возрастные категории).

2.5 Категории обслуживаемых инвалидов: инвалиды, передвигающиеся на коляске, инвалиды с нарушениями опорно-двигательного аппарата; нарушениями зрения, нарушениями слуха, нарушениями умственного развития

2.6 Плановая мощность: посещаемость (количество обслуживаемых в день), вместимость, пропускная способность: посещаемость 20 человек в день.

2.7 Участие в исполнении ИПР инвалида, ребенка-инвалида: Нет.

## 3. Состояние доступности объекта

### 3.1 Путь следования к объекту пассажирским транспортом

(описать маршрут движения с использованием пассажирского транспорта)  
Пассажирский транспорт не используется.

наличие адаптированного пассажирского транспорта к объекту: нет.

### 3.2 Путь к объекту от ближайшей остановки пассажирского транспорта:

3.2.1 расстояние до объекта от остановки транспорта: нет

3.2.2 время движения (пешком): нет.

3.2.3 наличие выделенного от проезжей части пешеходного пути: нет.

3.2.4 Перекрестки: нерегулируемые; регулируемые, со звуковой сигнализацией, таймером.

3.2.5 Информация на пути следования к объекту: акустическая, тактильная, визуальная; нет.

3.2.6 Перепады высоты на пути: нет.

Их обустройство для инвалидов на коляске: не требуется.

### 3.3 Организация доступности объекта для инвалидов – форма обслуживания\*

№ п/п	Категория инвалидов (вид нарушения)	Вариант организации доступности объекта (формы обслуживания)*
1.	Все категории инвалидов и МГН	ДУ
	<i>в том числе инвалиды:</i>	
2	передвигающиеся на креслах-колясках	ДУ

3	с нарушениями опорно-двигательного аппарата	ДУ
4	с нарушениями зрения	ДУ
5	с нарушениями слуха	ДУ
6	с нарушениями умственного развития	ДУ

\* - указывается один из вариантов: «А», «Б», «ДУ», «ВНД»

### 3.4 Состояние доступности основных структурно-функциональных зон

№ п \п	Основные структурно-функциональные зоны	Состояние доступности, в том числе для основных категорий инвалидов**
1	Территория, прилегающая к зданию (участок)	ДЧ-В
2	Вход (входы) в здание	ДЧ-В
3	Путь (пути) движения внутри здания (в т.ч. пути эвакуации)	ДЧ-В
4	Зона целевого назначения здания (целевого посещения объекта)	ДЧ-В
5	Санитарно-гигиенические помещения	ВНД (К,О,С), ДЧ-И (Г,У)
6	Система информации и связи (на всех зонах)	ДУ
7	Пути движения к объекту (от остановки транспорта)	ДЧ-В

\*\* Указывается: ДП-В - доступно полностью всем; ДП-И (К, О, С, Г, У) - доступно полностью избирательно (указать категории инвалидов); ДЧ-В - доступно частично всем; ДЧ-И (К, О, С, Г, У) - доступно частично избирательно (указать категории инвалидов); ДУ - доступно условно, ВНД - временно недоступно

### 3.5. Итоговое заключение о состоянии доступности ОСИ:

Состояние доступности объекта оценено как доступно условно (ДУ).

## 4. Управленческое решение

### 4.1. Рекомендации по адаптации основных структурных элементов объекта

№ № п \п	Основные структурно-функциональные зоны объекта	Рекомендации по адаптации объекта (вид работы)*
1	Территория, прилегающая к зданию (участок)	Ремонт текущий
2	Вход (входы) в здание	Ремонт текущий
3	Путь (пути) движения внутри здания (в т.ч. пути эвакуации)	Ремонт текущий

4	Зона целевого назначения здания (целевого посещения объекта)	Ремонт текущий
5	Санитарно-гигиенические помещения	Ремонт текущий
6	Система информации на объекте (на всех зонах)	Ремонт текущий
7	Пути движения к объекту (от остановки транспорта)	Ремонт текущий
8	Все зоны и участки	-

\*- указывается один из вариантов (видов работ): не нуждается; ремонт (текущий, капитальный); индивидуальное решение с ТСР; технические решения невозможны – организация альтернативной формы обслуживания

4.2. Период проведения работ по этапам адаптации в 2022-2025 году в рамках исполнения Государственной программы Ханты-Мансийского автономного округа – Югры «Доступная среда в Ханты-Мансийском автономном округе – Югре на 2022-2025 годы».

4.3 Ожидаемый результат (по состоянию доступности) после выполнения работ по адаптации доступен полностью всем (ДП-В).

Оценка результата исполнения программы, плана (по состоянию доступности) на 20\_\_ г.

4.4. Для принятия решения требуется, не требуется (нужное подчеркнуть):  
Согласование с территориальными органами социальной защиты.

Имеется заключение уполномоченной организации о состоянии доступности объекта (наименование документа и выдавшей его организации, дата), прилагается

Заключение о состоянии доступности объекта отсутствует

4.5. Информация размещена (обновлена) на Карте доступности субъекта Российской Федерации дата : cheburashkahmrn.ru  
(наименование сайта, портала)

## 5. Особые отметки

Паспорт сформирован на основании:

1. Анкеты (информации об объекте) от «\_\_» \_\_\_\_\_ 2022 г.
2. Акта обследования объекта: № акта 1 от «\_\_» \_\_\_\_\_ 2022 г.
3. Решения Комиссии «\_\_» \_\_\_\_\_ 2022 г.

УТВЕРЖДАЮ:  
И.о. директора МКОУ ХМР  
«Основная общеобразовательная  
школа» с. Тюли»  
А.А. Пуминова  
«13» декабря 2022 г.

**АНКЕТА**  
**объекта социальной инфраструктуры (ОСИ) № 1**  
**1. Общие сведения об объекте**

- 1.1. Наименование (вид) объекта: Муниципальное казенное общеобразовательное учреждение Ханты-Мансийского района «Основная общеобразовательная школа. Дошкольная группа МКОУ ХМР "ООШ с. Тюли"»
- 1.2. Адрес объекта: 628512, Тюменская область, Ханты-Мансийский автономный округ – Югра, Ханты-Мансийский район, с. Тюли, улица Мира, дом 18.
- 1.3. Сведения о размещении объекта:  
- отдельно стоящее здание 1 этаж, 332,1 кв.м  
- наличие прилегающего земельного участка (да, нет); 2369 кв. м.
- 1.4. Год постройки здания 2005 г., последнего капитального ремонта 2019г.
- 1.5. Дата предстоящих плановых ремонтных работ: текущий ремонт 2022г., капитальный ремонт не планируется.  
сведения об организации, расположенной на объекте
- 1.6. Название организации (учреждения), (полное юридическое наименование согласно Уставу, краткое наименование): Муниципальное казенное общеобразовательное учреждение Ханты-Мансийского района «Основная общеобразовательная школа» с. Тюли», МКОУ ХМР «ООШ с. Тюли».
- 1.7. Юридический адрес организации (учреждения): 628512, Тюменская область, Ханты-Мансийский автономный округ – Югра, Ханты-Мансийский район, с. Тюли, переулок Дружбы, дом 3.
- 1.8. Основание для пользования объектом (оперативное управление, аренда, собственность).
- 1.9. Форма собственности (государственная, негосударственная)
- 1.10. Территориальная принадлежность (федеральная, региональная, муниципальная)
- 1.11. Вышестоящая организация Комитет по образованию администрации Ханты-Мансийского района.
- 1.12. Адрес вышестоящей организации, другие координаты: г. Ханты-Мансийск, ул. Чехова, д. 68.

## 2. Характеристика деятельности организации на объекте

2.1 Сфера деятельности (здравоохранение, образование, социальная защита, физическая культура и спорт, культура, связь и информация, транспорт, жилой фонд, потребительский рынок и сфера услуг, другое)

2.2 Виды оказываемых услуг: дошкольное образование.

2.3 Форма оказания услуг: на объекте

2.4 Категории обслуживаемого населения по возрасту: (дети, взрослые трудоспособного возраста, пожилые, все возрастные категории.

2.5 Категории обслуживаемых инвалидов: инвалиды, передвигающиеся на коляске, инвалиды с нарушениями опорно-двигательного аппарата; нарушениями зрения, нарушениями слуха, нарушениями умственного развития

2.6 Плановая мощность: посещаемость (количество обслуживаемых в день), вместимость, пропускная способность: посещаемость 20 человек в день.

2.7 Участие в исполнении ИПР инвалида, ребенка-инвалида: нет.

## 3. Состояние доступности объекта для инвалидов и других маломобильных групп населения (МГН)

3.1 Путь следования к объекту пассажирским транспортом (описать маршрут движения с использованием пассажирского транспорта) Пассажирский транспорт не используется.

наличие адаптированного пассажирского транспорта к объекту: нет.

3.2 Путь к объекту от ближайшей остановки пассажирского транспорта:

3.2.1 расстояние до объекта от остановки транспорта: нет

3.2.2 время движения (пешком): нет.

3.2.3 наличие выделенного от проезжей части пешеходного пути: нет.

3.2.4 Перекрестки: нерегулируемые; регулируемые, со звуковой сигнализацией, таймером; нет.

3.2.5 Информация на пути следования к объекту: акустическая, тактильная, визуальная; нет.

3.2.6 Перепады высоты на пути: есть.

Их обустройство для инвалидов на коляске: требуется.

3.3 Вариант организации доступности ОСИ (формы обслуживания)\* с учетом СП 35-101-2001

№ п/п	Категория инвалидов (вид нарушения)	Вариант организации доступности объекта
1.	Все категории инвалидов и МГН <i>в том числе инвалиды:</i>	ДУ
2	передвигающиеся на креслах-колясках	ДУ
3	с нарушениями опорно-двигательного	ДУ

	- аппарата	
4	с нарушениями зрения	ДУ
5	с нарушениями слуха	ДУ
6	с нарушениями умственного развития	ДУ

\* - указывается один из вариантов: «А», «Б», «ДУ», «ВНД»

#### 4. Управленческое решение (предложения по адаптации основных структурных элементов объекта)

№ п/п	Основные структурно-функциональные зоны объекта	Рекомендации по адаптации объекта (вид работы)*
1	Территория, прилегающая к зданию (участок)	Ремонт текущий
2	Вход (входы) в здание	Ремонт текущий
3	Путь (пути) движения внутри здания (в т.ч. пути эвакуации)	Ремонт текущий
4	Зона целевого назначения (целевого посещения объекта)	Ремонт текущий
5	Санитарно-гигиенические помещения	Ремонт текущий
6	Система информации на объекте (на всех зонах)	Ремонт текущий
7	Пути движения к объекту (от остановки транспорта)	Ремонт текущий
8.	Все зоны и участки	-

\*- указывается один из вариантов (видов работ): не нуждается; ремонт (текущий, капитальный); индивидуальное решение с ТСР; технические решения невозможны – организация альтернативной формы обслуживания

**Размещение информации на Карте доступности субъекта Российской Федерации согласовано** *И.о. директора МКОУ ХМР «Основная общеобразовательная школа» с. Тюли* **А.А. Пуминова**

(подпись, Ф.И.О., должность; координаты для связи уполномоченного представителя объекта)



УТВЕРЖДАЮ:  
И.о. директора МКОУ ХМР  
«Основная общеобразовательная  
школа» с. Тюли»  
\_\_\_\_\_ А.А. Пуминова  
«\_\_» декабря 2022 г.

**АКТ ОБСЛЕДОВАНИЯ  
объекта социальной инфраструктуры  
К ПАСПОРТУ ДОСТУПНОСТИ ОСИ № 1**

Ханты-Мансийский район  
Наименование территориального  
образования субъекта Российской  
Федерации

«\_\_» декабря 2022 г.

- 1.1. Наименование (вид) объекта: Муниципальное казенное общеобразовательное учреждение Ханты-Мансийского района «Основная общеобразовательная школа. Дошкольная группа МКОУ ХМР "ООШ с. Тюли"»
- 1.2. Адрес объекта: 628512, Тюменская область, Ханты-Мансийский автономный округ – Югра, Ханты-Мансийский район, с. Тюли, улица Мира, дом 18.
- 1.3. Сведения о размещении объекта:  
- отдельно стоящее здание 1 этаж, 332,1 кв.м  
- наличие прилегающего земельного участка (да, нет); 2369 кв. м.
- 1.4. Год постройки здания 2005 г., последнего капитального ремонта 2019г.
- 1.5. Дата предстоящих плановых ремонтных работ: текущий ремонт 2022г., капитальный ремонт не планируется.
- 1.6. Название организации (учреждения), (полное юридическое наименование согласно Уставу, краткое наименование): Муниципальное казенное общеобразовательное учреждение Ханты-Мансийского района «Основная общеобразовательная школа» с. Тюли», МКОУ ХМР «ООШ с. Тюли».
- 1.7. Юридический адрес организации (учреждения): 628512, Тюменская область, Ханты-Мансийский автономный округ – Югра, Ханты-Мансийский район, с. Тюли, переулок Дружбы, дом 3.



УТВЕРЖДАЮ:  
 И.о. директора МКОУ ХМР  
 «Основная общеобразовательная  
 школа» с. Тюли»  
 А.А. Пуминова  
 «13» декабря 2022 г.

**АКТ ОБСЛЕДОВАНИЯ  
 объекта социальной инфраструктуры  
 К ПАСПОРТУ ДОСТУПНОСТИ ОСИ № 1**

Ханты-Мансийский район  
 Наименование территориального  
 образования субъекта Российской  
 Федерации

«    » декабря 2022 г.

- 1.1. Наименование (вид) объекта: Муниципальное казенное общеобразовательное учреждение Ханты-Мансийского района «Основная общеобразовательная школа. Дошкольная группа МКОУ ХМР "ООШ с. Тюли"»
- 1.2. Адрес объекта: 628512, Тюменская область, Ханты-Мансийский автономный округ – Югра, Ханты-Мансийский район, с.Тюли, улица Мира, дом 18.
- 1.3. Сведения о размещении объекта:  
 - отдельно стоящее здание 1 этаж, 332,1 кв.м  
 - наличие прилегающего земельного участка (да, нет); 2369 кв. м.
- 1.4. Год постройки здания 2005 г., последнего капитального ремонта 2019г.
- 1.5. Дата предстоящих плановых ремонтных работ: текущий ремонт 2022г., капитальный ремонт не планируется.
- сведения об организации, расположенной на объекте
- 1.6. Название организации (учреждения), (полное юридическое наименование согласно Уставу, краткое наименование): Муниципальное казенное общеобразовательное учреждение Ханты-Мансийского района «Основная общеобразовательная школа» с. Тюли», МКОУ ХМР «ООШ с.Тюли».
- 1.7. Юридический адрес организации (учреждения): 628512, Тюменская область, Ханты-Мансийский автономный округ – Югра, Ханты-Мансийский район, с. Тюли, переулок Дружбы, дом 3.

## 2. Характеристика деятельности организации на объекте

Дополнительно: дошкольное образование

### 3. Состояние доступности объекта

#### 3.1 Путь следования к объекту пассажирским транспортом

(описать маршрут движения с использованием пассажирского транспорта)

Пассажирский транспорт не используется.

наличие адаптированного пассажирского транспорта к объекту: нет.

#### 3.2 Путь к объекту от ближайшей остановки пассажирского транспорта:

3.2.1 расстояние до объекта от остановки транспорта: нет

3.2.2 время движения (пешком): нет.

3.2.3 наличие выделенного от проезжей части пешеходного пути: нет.

3.2.4 Перекрестки: нерегулируемые; регулируемые, со звуковой сигнализацией, таймером; нет.

3.2.5 Информация на пути следования к объекту: акустическая, тактильная, визуальная; нет.

3.2.6 Перепады высоты на пути: есть.

Их обустройство для инвалидов на коляске: требуется.

#### 3.3. Организация доступности объекта для инвалидов – форма обслуживания

№ п/п	Категория инвалидов (вид нарушения)	Вариант организации доступности объекта (формы обслуживания)*
1.	Все категории инвалидов и МГН	ДУ
	<i>в том числе инвалиды:</i>	
2	передвигающиеся на креслах-колясках	ДУ
3	с нарушениями опорно-двигательного аппарата	ДУ
4	с нарушениями зрения	ДУ
5	с нарушениями слуха	ДУ
6	с нарушениями умственного развития	ДУ

\* - указывается один из вариантов: «А», «Б», «ДУ», «ВНД»

### 3.4. Состояние доступности основных структурно-функциональных зон

№ п/п	Основные структурно-функциональные зоны	Состояние доступности, в том числе для основных категорий инвалидов**	Приложение	
			№ на плане	№ фото
1	Территория, прилегающая к зданию (участок)	ДЧ-В	-	1-3
2	Вход (входы) в здание	ДЧ-В	1,9	4
3	Путь (пути) движения внутри здания (в т.ч. пути эвакуации)	ДЧ-В	10	6-12
4	Зона целевого назначения здания (целевого посещения объекта)	ДЧ-В	2,3,4,5,6,11,12,13	13-18
5	Санитарно-гигиенические помещения	ВНД (К,О,С), ДЧ-И (Г,У)	7,8	19-23
6	Система информации и связи (на всех зонах)	ДУ	-	24-28
7	Пути движения к объекту (от остановки транспорта)	ДЧ-В	-	29-30

\*\* Указывается: ДП-В - доступно полностью всем; ДП-И (К, О, С, Г, У) – доступно полностью избирательно (указать категории инвалидов); ДЧ-В - доступно частично всем; ДЧ-И (К, О, С, Г, У) – доступно частично избирательно (указать категории инвалидов); ДУ - доступно условно, ВНД - недоступно

### 3.5. ИТОГОВОЕ ЗАКЛЮЧЕНИЕ о состоянии доступности ОСИ: Состояние доступности объекта оценено как доступно условно (ДУ).

#### 4. Управленческое решение (проект)

4.1. Рекомендации по адаптации основных структурных элементов объекта:

№ п/п	Основные структурно-функциональные зоны объекта	Рекомендации по адаптации объекта (вид работы)*
1	Территория, прилегающая к зданию (участок)	Ремонт текущий
2	Вход (входы) в здание	Ремонт текущий
3	Путь (пути) движения внутри здания (в т.ч. пути эвакуации)	Ремонт текущий
4	Зона целевого назначения здания	Ремонт текущий

	(целевого посещения объекта)	
5	Санитарно-гигиенические помещения	Ремонт текущий
6	Система информации на объекте (на всех зонах)	Ремонт текущий
7	Пути движения к объекту (от остановки транспорта)	Ремонт текущий
8.	Все зоны и участки	-

\*- указывается один из вариантов (видов работ): не нуждается; ремонт (текущий, капитальный); индивидуальное решение с ТСР; технические решения невозможны – организация альтернативной формы обслуживания

4.2. Период проведения работ *по этапам адаптации в 2022-2025 году в рамках исполнения Государственной программы Ханты-Мансийского автономного округа – Югры «Доступная среда в Ханты-Мансийском автономном округе – Югре на 2022-2025 годы».*

4.3 Ожидаемый результат (по состоянию доступности) после выполнения работ по адаптации доступен полностью всем (ДП-В)

Оценка результата исполнения программы, плана (по состоянию доступности) на 202 г.

4.4. Для принятия решения требуется, не требуется (нужное подчеркнуть):

4.4.1. согласование на Комиссии

(наименование Комиссии по координации деятельности в сфере обеспечения доступной среды жизнедеятельности для инвалидов и других МГН)

4.4.2. согласование работ с надзорными органами (в сфере проектирования и строительства, архитектуры, охраны памятников, другое - указать)

4.4.3. техническая экспертиза; разработка проектно-сметной документации;

4.4.4. согласование с вышестоящей организацией (собственником объекта);

4.4.5. согласование с общественными организациями инвалидов: Региональным общественным движением инвалидов-колясочников Ханты-Мансийского автономного округа «Преобразование»;

4.4.6. другое \_\_\_\_\_.

Имеется заключение уполномоченной организации о состоянии доступности объекта (наименование документа и выдавшей его организации, дата), прилагается

Заключение о состоянии доступности объекта отсутствует

4.7. Информация может быть размещена (обновлена) на Карте доступности субъекта Российской Федерации cheburashkahmrn.ru

(наименование сайта, портала)

## 5. Особые отметки

### ПРИЛОЖЕНИЯ:

Результаты обследования:

- |  |         |
|--|---------|
| 1. Территории, прилегающей к объекту                 | на 1 л. |
| 2. Входа (входов) в здание                           | на 1 л. |
| 3. Путей движения в здании                           | на 2 л. |
| 4. Зоны целевого назначения объекта                  | на 3 л. |
| 5. Санитарно-гигиенических помещений                 | на 2 л. |
| 6. Системы информации (и связи) на объекте           | на 2 л. |
| 7. Пути движения к объекту (от остановки транспорта) | на 1 л. |

Результаты фотофиксации на объекте на 8 л.


Поэтажные планы на 1 л., паспорт БТИ на 12 л.

Другое (в том числе дополнительная информация о путях движения к объекту)

Руководитель рабочей группы

И.о. директора МКОУ ХМР «Основная общеобразовательная школа» с. Тюли» А.А. Пуминова

(Должность, Ф.И.О.)


  
\_\_\_\_\_

(Подпись)

Члены рабочей группы

председатель МКО Чумакина Т.В.


(Должность, Ф.И.О.)

  
\_\_\_\_\_

(Подпись)

заведующий хозяйством Авищенко Ю.В.

(Должность, Ф.И.О.)

  
\_\_\_\_\_

(Подпись)

В том числе:

представители общественных организаций инвалидов

врио Председателя РОДИК ХМАО-Югры «Преобразование» Бичуков Д.И.

(Должность, Ф.И.О.)



(Подпись)

Управленческое решение согласовано «      » 2022 г.